

TEILBEBAUUNGSPLAN

AUF GRUND DES §3 DES HAMBURGISCHEN BEBAUUNGSPLANGESETZES VOM 31. OKTOBER 1923

BEZIRK HAMBURG-NORD

STADTEIL BARMBEK-NORD

ORTSTEIL 427, 428, 429

FÜR: FUHLBÜTTLER STRASSE ZWISCHEN MEISTER-BERTRAM-STRASSE UND HELLBROOKSTRASSE



M. 1: 1000



ZEICHENERKLÄRUNG

- STRASSEN- ODER UFERLINIEN
- x x x - AUFGEHOBENE STRASSEN- ODER UFERLINIEN
- NEUE STRASSEN- ODER UFERLINIEN
- - - BAULINIEN
- - - AUFGEHOBENE BAULINIEN
- - - NEUE BAULINIEN
- [Symbol] VORHANDENE DURCHFARTEN ODER DURCHGÄNGE
- [Symbol] FESTGESETZTE DURCHFARTEN ODER DURCHGÄNGE
- [Symbol] NEUE DURCHFARTEN ODER DURCHGÄNGE
- [Symbol] VORHANDENE ARKADEN
- [Symbol] FESTGESETZTE ARKADEN
- [Symbol] NEUE ARKADEN
- [Symbol] NEUE STRASSENFLÄCHEN
- [Symbol] STRASSENFLÄCHEN
- [Symbol] VON JEGL. BEBAUUNG FREIZUHALTENDE FLÄCHEN
- [Symbol] WASSERFLÄCHEN
- [Symbol] NEUE WASSERFLÄCHEN
- [Symbol] BAHNANLAGEN
- [Symbol] NEUE BAHNANLAGEN
- [Symbol] ÖFFENTL. PARK- U. GRÜNANLAGEN
- [Symbol] NEUE ÖFFENTL. PARK- U. GRÜNANLAGEN
- [Symbol] VORHANDENE GEBÄUDE
- [Symbol] FLÄCHE FÜR BES. ZWECKE
- - - BEGRENZUNGSLINIEN
- [Symbol] AUFHEBUNGEN:
- [Symbol] BISHERIGE NUTZUNG: SCHMALER STREIFEN
- [Symbol] NEU AUSGEWIESEN: BREITER STREIFEN



ZUGESTIMMT:
 BEZIRKSAUSSCHUSS AM 10. 2. 1956
 LANDESPLANUNGS-AUSSCHUSS AM 12. 4. 1956
 BAUDEPUTATION AM 24. 11. 1956

ENTWORFEN, HAMBURG, DEN 29. 11. 1955 AUFGESTELLT, HAMBURG, DEN 3. 10. 1956 ÖFFENTLICH AUSGELEGEN VOM 9. 5. BIS 19. 6. 1957 FESTGESTELLT IN DER SITZUNG DES SENATS AM 24. 1. 1958
 BEZIRKSBAUAMT HAMBURG-NORD BAUBEHÖRDE BEIM BEZIRKSBAUAMT HAMBURG-NORD, STADTPLANUNGSABTEILUNG DER PROTOKOLLFÜHRER DES SENATS
 STADTPLANUNGSABTEILUNG LANDESPLANUNGSAMT TIEFBAUAMT

gez. RAMME gez. i. V. SEITZ gez. i. V. KÖNIGETER gez. i. V. PESCHGES gez. RAMME gez. Kopplow
 BAUASSESSOR ERSTER BAUDIREKTOR BAUDIREKTOR BAUDIREKTOR BAURAT Regierungsrat
 Beglaubigt: gez. Bülow



Die Übereinstimmung mit dem Original wird bescheinigt.
 Hamburg, den 23. 1. 1958
[Signature]

TEILBEBAUUNGSPLAN


AUF GRUND DES §3 DES HAMBURGISCHEN BEBAUUNGSPLANGESETZES VOM 31. OKTOBER 1923

BEZIRK HAMBURG-NORD

STADTTEIL BARMBEK-NORD

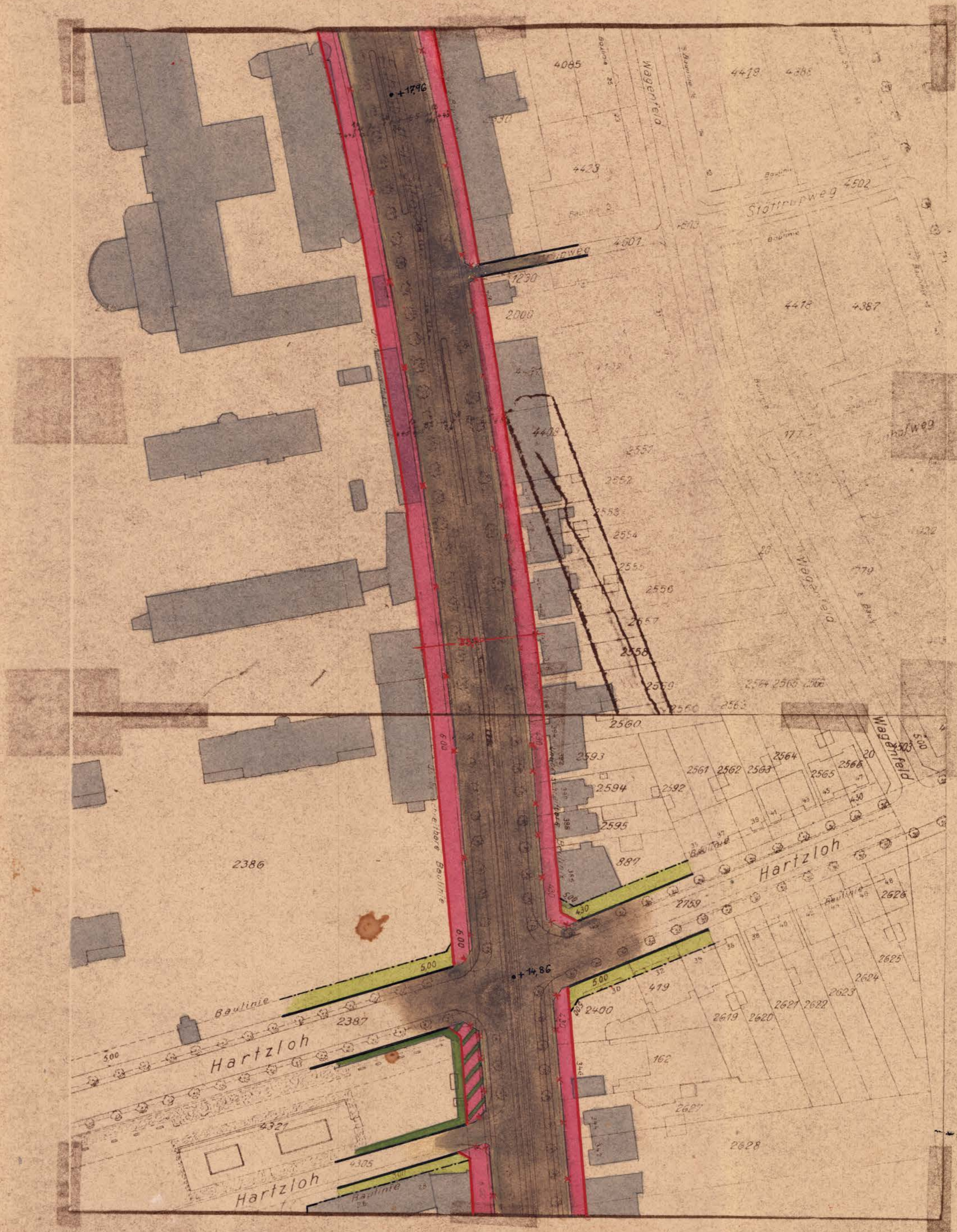
ORTSTEIL 427, 428, 429

FÜR: FUHLSBÜTTLER STRASSE ZWISCHEN MEISTER-BERTRAM-STRASSE UND HELLBROOKSTRASSE



ZEICHENERKLÄRUNG

- STRASSEN- ODER UFERLINIEN
- x - x - x - AUFGEHOBENE STRASSEN- ODER UFERLINIEN
- NEUE STRASSEN ODER UFERLINIEN
- - - BAULINIEN
- - - AUFGEHOBENE BAULINIEN
- - - NEUE BAULINIEN
- ▤ VORHANDENE DURCHFARTEN ODER DURCHGÄNGE
- ▤ FESTGESETZTE DURCHFARTEN ODER DURCHGÄNGE
- ▤ NEUE DURCHFARTEN ODER DURCHGÄNGE
- ▤ VORHANDENE ARKADEN
- ▤ FESTGESETZTE ARKADEN
- ▤ NEUE ARKADEN
- NEUE STRASSENFLÄCHEN
- STRASSENFLÄCHEN
- VON JEGL. BEBAUUNG FREIZUHALTENDE FLÄCHEN
- WASSERFLÄCHEN
- NEUE WASSERFLÄCHEN
- BAHNANLAGEN
- NEUE BAHNANLAGEN
- ÖFFENTL. PARK- U. GRÜNANLAGEN
- NEUE ÖFFENTL. PARK- U. GRÜNANLAGEN
- VORHANDENE GEBÄUDE
- FLÄCHE FÜR BES. ZWECKE
- - - BEGRENZUNGSLINIEN
- - - AUFHEBUNGEN:
- ▨ BISHERIGE NUTZUNG: SCHMALER STREIFEN
- ▨ NEU AUSGEWIESEN: BREITER STREIFEN



ZUGESTIMMT:

BEZIRKS-AUSSCHUSS	AM 10.2.1956
LANDESPLANUNGS-AUSSCHUSS	AM 12.4.1956
BAUDEPUTATION	AM 24.11.1956

ENTWORFEN HAMBURG, DEN 29.11.1955
BEZIRKSBAUAMT HAMBURG-NORD
STADTPLANUNGSABTEILUNG

AUFGESTELLT HAMBURG, DEN 3.10.1956
BAUBEHÖRDE
LANDESPLANUNGSAMT UFFBAUAMT

ÖFFENTLICH AUSGELEGEN VOM 9.5. BIS 19.6.1957
BEIM BEZIRKSBAUAMT HAMBURG-NORD, STADTPLANUNGSABTEILUNG

FESTGESTELLT IN DER SITZUNG DES SENATS AM 24.1.1958
DER PROTOKOLLFÜHRER DES SENATS

gez. RAMME
BAUASSASSOR

gez. i.V. SEITZ
ERSTER BAUDIREKTOR

gez. i.V. KÖNIGETER
BAUDIREKTOR

gez. i.V. PESCHGES
BAUDIREKTOR

gez. RAMME
BAURAT

gez. Koplow
Regierungsrat

Beglaubigt: gez. Bülow



Die Übereinstimmung mit dem Original wird bescheinigt.

Hamburg, den 23.1.1958

Tedh. Ang.

TEILBEBAUUNGSPLAN


AUF GRUND DES §3 DES HAMBURGISCHEN BEBAUUNGSPLANGESETZES VOM 31. OKTOBER 1923

BEZIRK HAMBURG-NORD

STADTTEIL BARMBEK-NORD

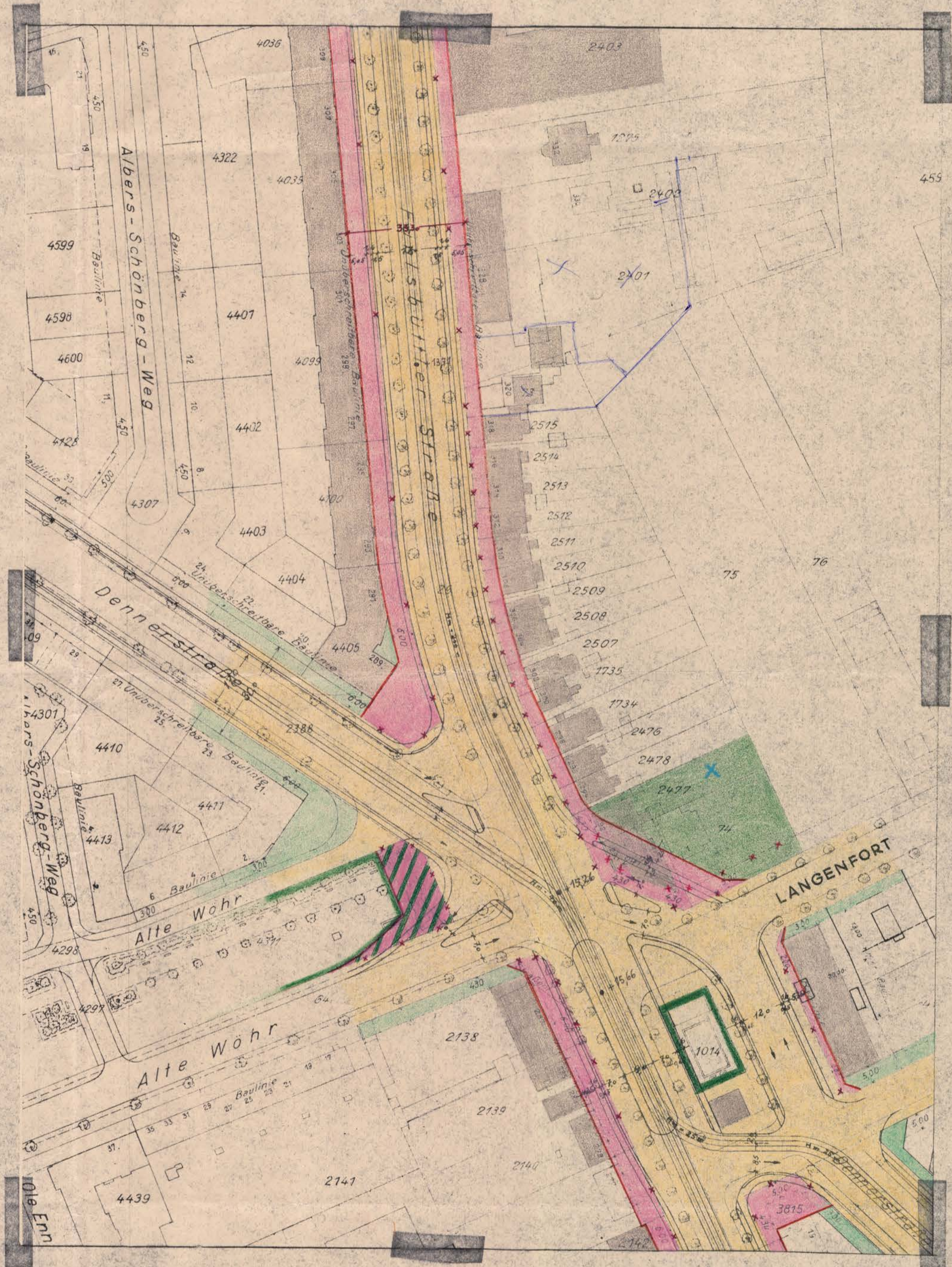
ORTSTEIL 427, 428, 429

FÜR: FUHLSBÜTTLER STRASSE ZWISCHEN MEISTER-BERTRAM-STRASSE UND HELLBROOKSTRASSE



ZEICHENERKLÄRUNG

- STRASSEN- ODER UFERLINIEN
- x-x-x- AUFGEHOBENE STRASSEN- ODER UFERLINIEN
- NEUE STRASSEN- ODER UFERLINIEN
- - - - - BAULINIEN
- x-x-x- AUFGEHOBENE BAULINIEN
- - - - - NEUE BAULINIEN
- [X-X-X-X] VORHANDENE DURCHFARTEN OD. DURCHGÄNGE
- [X-X-X-X] FESTGESETZTE DURCHFARTEN OD. DURCHGÄNGE
- [X-X-X-X] NEUE DURCHFARTEN OD. DURCHGÄNGE
- [X-X-X-X] VORHANDENE ARKADEN
- [X-X-X-X] FESTGESETZTE ARKADEN
- [X-X-X-X] NEUE ARKADEN
- [] NEUE STRASSENFLÄCHEN
- [] STRASSENFLÄCHEN
- [] VON JEGL. BEBAUUNG FREIZUHALTENDE FLÄCHEN
- [] WASSERFLÄCHEN
- [] NEUE WASSERFLÄCHEN
- [] BAHNANLAGEN
- [] NEUE BAHNANLAGEN
- [] ÖFFENTL. PARK- U. GRÜNLANDANLAGEN
- [] NEUE ÖFFENTL. PARK- U. GRÜNLANDANLAGEN
- [] VORHANDENE GEBÄUDE
- [] FLÄCHE FÜR BES. ZWECKE
- - - - - BEGRENZUNGSINIEN
- [] AUFHEBUNGEN:
BISHERIGE NUTZUNG: SCHMALER STREIFEN
NEU AUSGEWIESEN: BREITER STREIFEN



ZUGESTIMMT:

BEZIRKS-AUSSCHUSS AM 10.2.1956

LANDESPLANUNGS-AUSSCHUSS AM 12.4.1956

BAUDEPUTATION AM 24.11.1956

ENTWORFEN, HAMBURG, DEN 29.11.1955
 BEZIRKSBAUAMT HAMBURG-NORD
 STADTPLANUNGSABTEILUNG

AUFGESTELLT, HAMBURG, DEN 3.10.1956
 BAUBEHÖRDE
 LANDESPLANUNGSAMT TIEFBAUAMT

ÖFFENTLICH AUSGELEGEN VOM 9.5. BIS 19.6.1957
 BEIM BEZIRKSBAUAMT HAMBURG-NORD, STADTPLANUNGSABTEILUNG

FESTGESTELLT IN DER SITZUNG DES SENATS AM 24.1.1958
 DER PROTOKOLLFÜHRER DES SENATS

GEZ.: RAMME GEZ. I.V.: SEITZ GEZ. I.V.: KÖNIGETER GEZ. I.V.: PESCHGES
 BAUASSASSOR ERSTER BAUDIREKTOR BAUDIREKTOR BAUDIREKTOR

GEZ.: RAMME
 BAURAT

Die Übereinstimmung mit dem Original wird bescheinigt.
24. JUNI 1958
 Techn. Inspektor

GEZ.: KOPLOW
 REGIERUNGSRAT

TEILBEBAUUNGSPLAN


AUF GRUND DES §3 DES HAMBURGISCHEN BEBAUUNGSPLANGESETZES VOM 31. OKTOBER 1923

BEZIRK HAMBURG-NORD

STADTTEIL BARMBEK-NORD

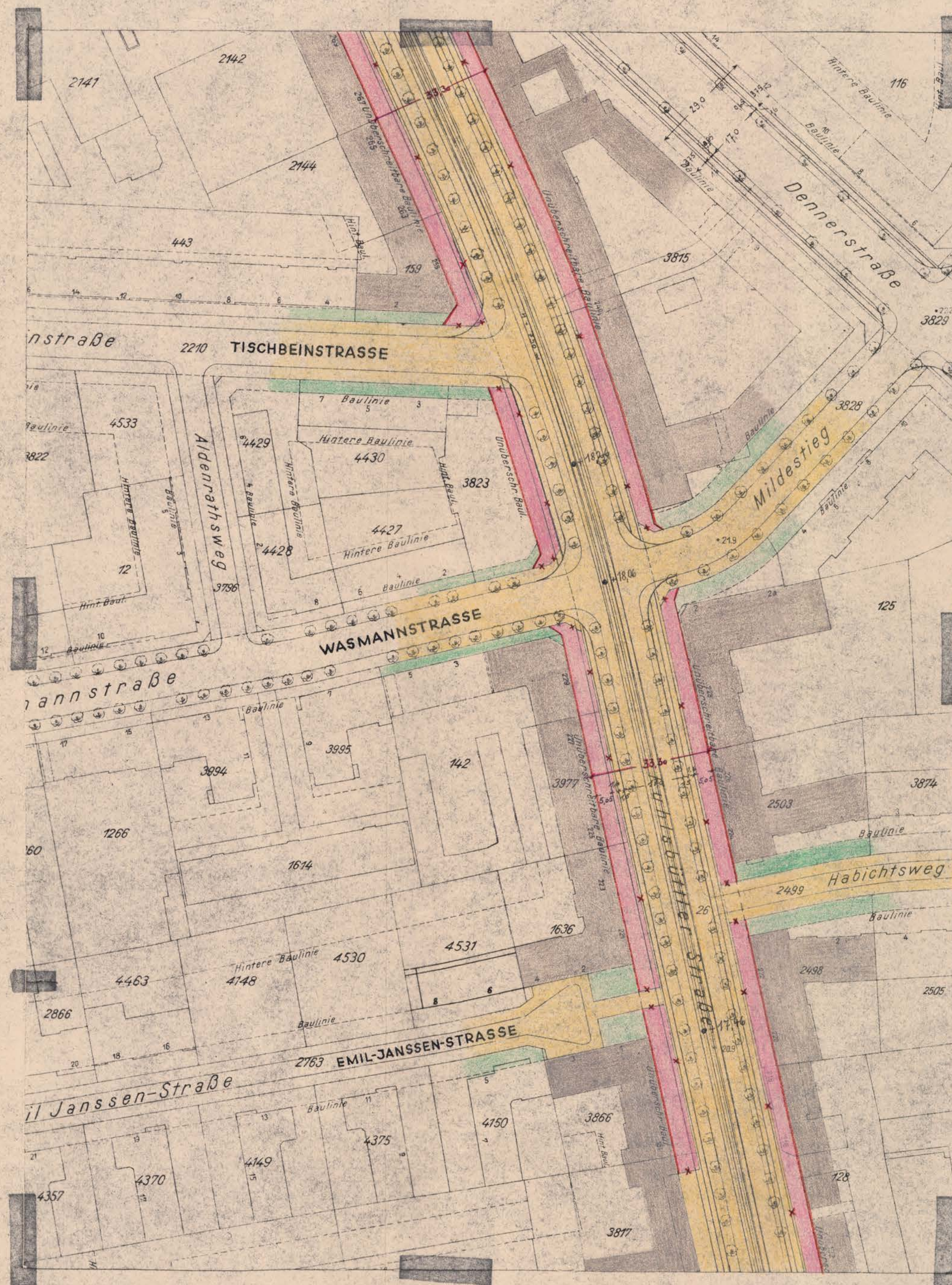
ORTSTEIL 427, 428, 429

FÜR: FUHLBÜTTLER STRASSE ZWISCHEN MEISTER-BERTRAM-STRASSE UND HELLBROOKSTRASSE



ZEICHENERKLÄRUNG

- STRASSEN- ODER UFERLINIEN
- x - x - x - AUFGEHOBENE STRASSEN- ODER UFERLINIEN
- NEUE STRASSEN- ODER UFERLINIEN
- - - BAULINIEN
- - - AUFGEHOBENE BAULINIEN
- - - NEUE BAULINIEN
- ▢ VORHANDENE DURCHFARTEN OD. DURCHGÄNGE
- ▢ FESTGESETZTE DURCHFARTEN OD. DURCHGÄNGE
- ▢ NEUE DURCHFARTEN OD. DURCHGÄNGE
- ▢ VORHANDENE ARKADEN
- ▢ FESTGESETZTE ARKADEN
- ▢ NEUE ARKADEN
- ▢ NEUE STRASSENFLÄCHEN
- ▢ STRASSENFLÄCHEN
- ▢ VON JEGL. BEBAUUNG FREIZUHALTENDE FLÄCHEN
- ▢ WASSERFLÄCHEN
- ▢ NEUE WASSERFLÄCHEN
- ▢ BAHNANLAGEN
- ▢ NEUE BAHNANLAGEN
- ▢ ÖFFENTL. PARK- U. GRÜNANLAGEN
- ▢ NEUE ÖFFENTL. PARK- U. GRÜNANLAGEN
- ▢ VORHANDENE GEBÄUDE
- ▢ FLÄCHE FÜR BES. ZWECKE
- - - BEGRENZUNGSLINIEN
- ▢ AUFHEBUNGEN:
- ▢ BISHERIGE NUTZUNG: SCHMALER STREIFEN
- ▢ NEU AUSGEWIESEN: BREITER STREIFEN



ZUGESTIMMT:

BEZIRKSAUSSCHUSS AM 10.2.1956
 LANDESPLANUNGS-AUSSCHUSS AM 12.4.1956
 BAUDEPUTATION AM 24.11.1956

ENTWORFEN, HAMBURG, DEN 29.11.1955
 BEZIRKSBAUAMT HAMBURG-NORD
 STADTPLANUNGSABTEILUNG

AUFGESTELLT, HAMBURG, DEN 3.10.1956
 BAUBEHÖRDE
 LANDESPLANUNGSAMT TIEFBAUAMT

ÖFFENTLICH AUSGELEGEN VOM 9.5. BIS 19.6.1957
 BEIM BEZIRKSBAUAMT HAMBURG-NORD, STADTPLANUNGSABTEILUNG

FESTGESTELLT IN DER SITZUNG DES SENATS AM 24.1.1958
 DER PROTOKOLLFÜHRER DES SENATS

GEZ.: RAMME GEZ.I.V.: SEITZ GEZ.I.V. KÖNIGETER GEZ.I.V.: PESCHGES
 BAUASSESSOR ERSTER BAUDIREKTOR BAUDIREKTOR BAUDIREKTOR

GEZ.: RAMME
 BAURAT

Die Übereinstimmung mit dem
 Original wird bescheinigt.



GEZ.: KOPFLOW
 REGIERUNGSRAT

TEILBEBAUUNGSPLAN

AUF GRUND DES §3 DES HAMBURGISCHEN BEBAUUNGSPLANGESETZES VOM 31. OKTOBER 1923

BEZIRK HAMBURG-NORD

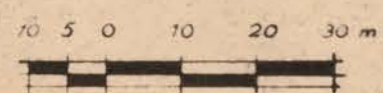
STADTTEIL BARMBEK-NORD

ORTSTEIL 427, 428, 429

FÜR: FUHLSBÜTTLER STRASSE ZWISCHEN MEISTER-BERTRAM-STRASSE UND HELLBROOKSTRASSE

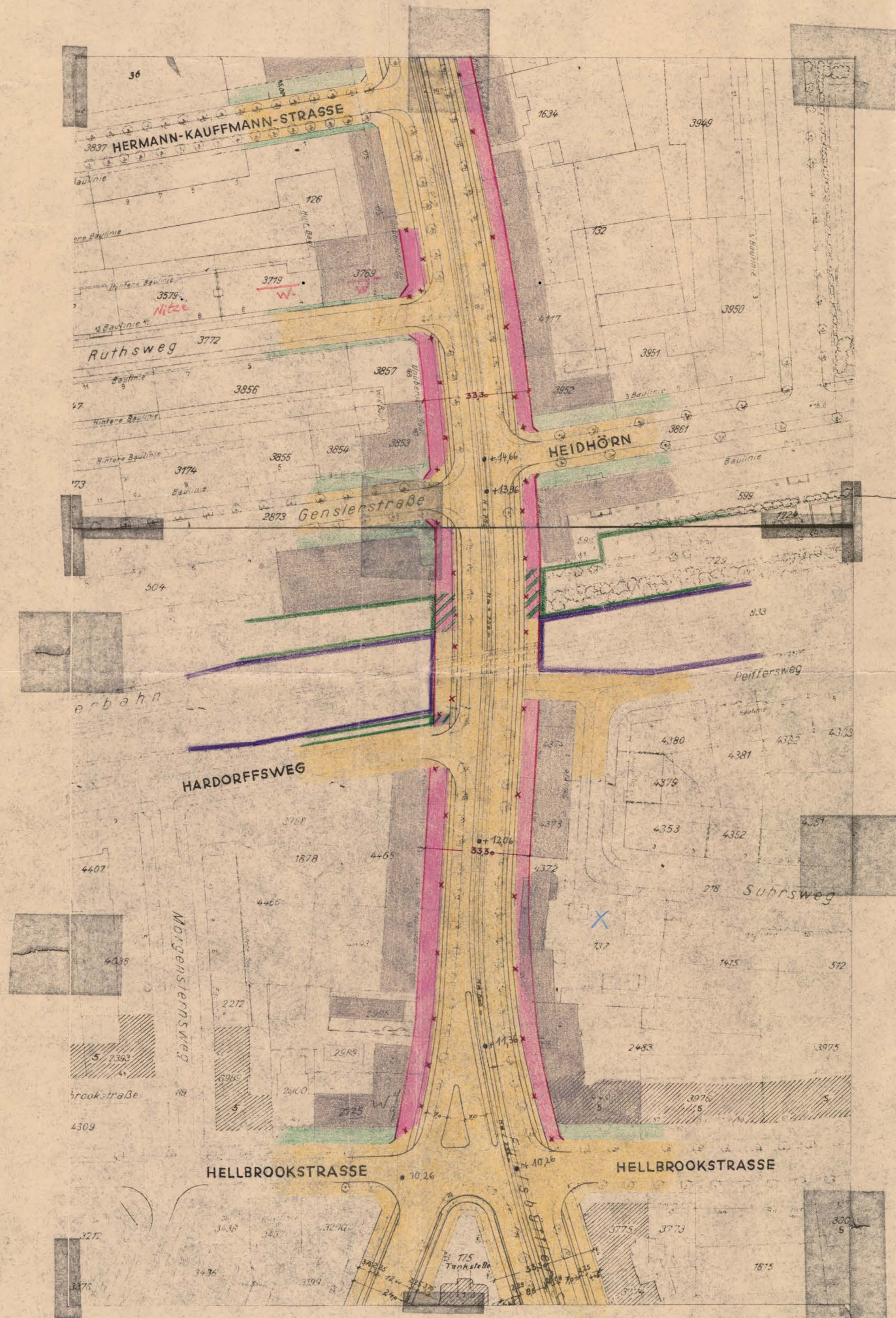


M. 1:1000



ZEICHENERKLÄRUNG

- STRASSEN-ODER UFERLINIEN
- XXX AUFGEHOBENE STRASSEN-ODER UFERLINIEN
- NEUE STRASSEN-ODER UFERLINIEN
- BAULINIEN
- AUFGEHOBENE BAULINIEN
- NEUE BAULINIEN
- ▨ VORHANDENE DURCHFARTEN OD. DURCHGÄNGE
- ▨ FESTGESETZTE DURCHFARTEN OD. DURCHGÄNGE
- ▨ VORHANDENE ARKADEN
- ▨ FESTGESETZTE ARKADEN
- ▨ NEUE ARKADEN
- NEUE STRASSENFLÄCHEN
- STRASSENFLÄCHEN
- VON JEGL. BEBAUUNG FREIZUHALTENDE FLÄCHEN
- WASSERFLÄCHEN
- NEUE WASSERFLÄCHEN
- BAHNANLAGEN
- NEUE BAHNANLAGEN
- ÖFFENTL. PARK- U. GRÜNANLAGEN
- NEUE ÖFFENTL. PARK- U. GRÜNANLAGEN
- VORHANDENE GEBÄUDE
- FLÄCHE FÜR BES. ZWECKE
- BEGRENZUNGSINIEN
- AUFHEBUNGEN:
- ▨ BISHERIGE NUTZUNG: SCHMALER STREIFEN
- ▨ NEU AUSGEWIESEN: BREITER STREIFEN



ZUGESTIMMT:

BEZIRKSAUSSCHUSS	AM 10.2.1956
LANDESPLANUNGS-AUSSCHUSS	AM 12.4.1956
BAUDEPUTATION	AM 24.11.1956

ENTWORFEN, HAMBURG, DEN 29.11.1955 AUFGESTELLT, HAMBURG, DEN 3.10.1956 ÖFFENTLICH AUSGELEGEN VOM 9.5. BIS 19.6.1957 FESTGESTELLT IN DER SITZUNG DES SENATS AM 24.1.1958

BEZIRKSBAUAMT HAMBURG-NORD BAUBEHÖRDE BEIM BEZIRKSBAUAMT HAMBURG-NORD, STADTPLANUNGSABTEILUNG DER PROTOKOLLFÜHRER DES SENATS

STADTPLANUNGSABTEILUNG LANDESPLANUNGSAMT TIEFBAUAMT

GEZ.: RAMME	GEZ.IV.: SEITZ	GEZ.IV.: KÖNGETER	GEZ.IV.: PESCHGES	GEZ.: RAMME	GEZ.: KOPFLOW
BAUASSESSOR	ERSTER BAUDIREKTOR	BAUDIREKTOR	BAUDIREKTOR	BAURAT	REGIERUNGSRAT

Die Übereinstimmung mit dem Original wird bescheinigt.

Hamburg, den 24. JUNI 1958

Techn. Inspektor