

Gesetz

über den Bebauungsplan Eilbek 5 / Marienthal 3

Vom 4. Juli 1966

Der Senat verkündet das nachstehende von der Bürgerschaft beschlossene Gesetz:

§ 1

(1) Der Bebauungsplan Eilbek 5 / Marienthal 3 für das Plangebiet Hammer Steindamm — Nordwestgrenze des Flurstücks 110 der Gemarkung Eilbek — Pappelallee — Menckesallee — Wandsbeker Chaussee — Hammer Straße — über das Flurstück 507 zur Westgrenze des Flurstücks 2233 der Gemarkung Marienthal — Südgrenze des Flurstücks 110 der Gemarkung Eilbek (Bezirk Wandsbek, Ortsteile 504 und 510) wird festgestellt.

(2) Das maßgebliche Stück des Bebauungsplans wird beim Staatsarchiv zu kostenfreier Einsicht für jedermann niedergelegt.

§ 2

Für die Ausführung des Bebauungsplans gelten nachstehende Bestimmungen:

1. Werbeanlagen, die nach ihrer Richtung und Größe auf die Benutzer der Stadtautobahn einwirken können, sind unzulässig.
2. Im Sondergebiet Läden sind nur Ladengeschäfte, im Obergeschoß auch Räume nach § 13 und Betriebswohnungen nach § 7 Absatz 2 Nummer 6 der Verordnung über die bauliche Nutzung der Grundstücke (Baunutzungsverordnung) vom 26. Juni 1962 (Bundesgesetzblatt I Seite 429) zulässig. Ausnahmsweise können Schank- und Speise-

wirtschaften sowie nicht störende Handwerksbetriebe zugelassen werden.

3. Im Gewerbegebiet an der Menckesallee sind Betriebe und Anlagen mit erheblichem Zu- und Abfahrtsverkehr, insbesondere Tankstellen, Fuhrunternehmen, Lagerhäuser und Lagerplätze unzulässig.
4. Die Stellfläche für Kraftfahrzeuge dient zur Erfüllung der Verpflichtungen nach der Verordnung über Garagen und Einstellplätze vom 17. Februar 1939 (Reichsgesetzblatt I Seite 219) im Sondergebiet Läden. Die Fläche darf für Einstellplätze und Garagen unter Erdgleiche genutzt werden. Eingeschossige Garagen sind zulässig, wenn die benachbarte Bebauung und ihre Nutzung nicht beeinträchtigt werden.
5. Das festgesetzte Fahrrecht umfaßt die Befugnis der Freien und Hansestadt Hamburg, eine Stadtautobahn mit zwei Zufahrtsrampen und einer Abfahrtsrampe von und zur Pappelallee als Brückenkonstruktion mit den im Plan eingetragenen Fahrbahnoberbauten einschließlich der erforderlichen Stützen herzustellen und zu unterhalten.
6. Soweit der Bebauungsplan keine besonderen Bestimmungen trifft, gelten die Baunutzungsverordnung und die Baupolizeiverordnung für die Freie und Hansestadt Hamburg vom 8. Juni 1938 (Sammlung des bereinigten hamburgischen Landesrechts 21302-n).

Ausgefertigt Hamburg, den 4. Juli 1966.

Der Senat

Gesetz

über den Bebauungsplan Lohbrügge 5

Vom 4. Juli 1966

Der Senat verkündet das nachstehende von der Bürgerschaft beschlossene Gesetz:

§ 1

(1) Der Bebauungsplan Lohbrügge 5 für das Plangebiet Bornbrook — Westgrenzen der Flurstücke 1657 und 1654, Feldweg Flurstück 1659 der Gemarkung Lohbrügge — Beensroredder — Nordgrenze des Flurstücks 138 der Gemarkung Lohbrügge — Bornmühlenbach — Südgrenze des Flurstücks 138 der Gemarkung Lohbrügge — Leuschnerstraße (Bezirk Bergedorf, Ortsteil 601) wird festgestellt.

(2) Das maßgebliche Stück des Bebauungsplans wird beim Staatsarchiv zu kostenfreier Einsicht für jedermann niedergelegt.

§ 2


Für die Ausführung des Bebauungsplans gelten nachstehende Bestimmungen:

1. Werbeanlagen sind im Wohngebiet nur bei gewerblicher Nutzung bis zur Fensterbrüstung des ersten Obergeschosses zulässig und im Sondergebiet Läden oberhalb der Traufe unzulässig.

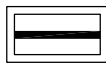
2. Die Stellflächen für Kraftfahrzeuge dienen zur Erfüllung der Verpflichtungen nach der Verordnung über Garagen und Einstellplätze vom 17. Februar 1939 (Reichsgesetzblatt I Seite 219) im Wohngebiet geschlossener Bauweise und für das Sondergebiet Läden, und zwar in erster Linie für die Baugrundstücke, auf denen sie ausgewiesen sind. Die Flächen dürfen als Einstellplätze und als Garagen unter Erdgleiche genutzt werden. Eingeschossige Garagen sind zulässig, wenn die benachbarte Bebauung und ihre Nutzung nicht beeinträchtigt werden. Auch die nicht überbaubaren Grundstücksteile sind als Garagen unter Erdgleiche nutzbar, wenn Wohnruhe und Gartenanlagen nicht erheblich beeinträchtigt werden.
3. Soweit der Bebauungsplan keine besonderen Bestimmungen trifft, gelten die Verordnung über die bauliche Nutzung der Grundstücke (Baunutzungsverordnung) vom 26. Juni 1962 (Bundesgesetzblatt I Seite 429) mit Ausnahme des § 3 Absatz 3 sowie die Baupolizeiverordnung für die Freie und Hansestadt Hamburg vom 8. Juni 1938 (Sammlung des bereinigten hamburgischen Landesrechts 21302-n), insbesondere § 33 für Gebäude mit mehr als vier Vollgeschossen.

Ausgefertigt Hamburg, den 4. Juli 1966.

Der Senat



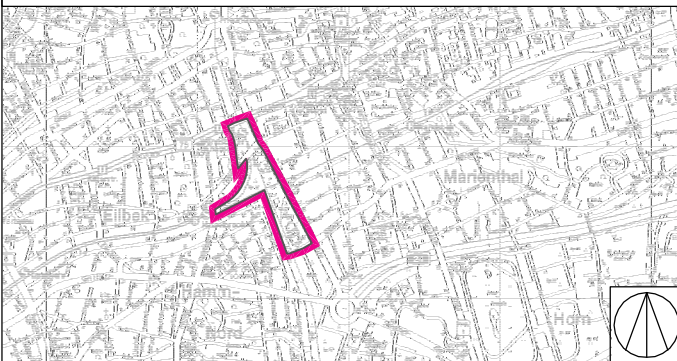
Plangebiet Eilbek 5 / Marienthal 3



Gebiet der Änderung

Übersichtsplan

M 1 : 50.000



FREIE UND HANSESTADT HAMBURG



Anlage zur Verordnung zur Änderung des Gesetzes
über den Bebauungsplan Eilbek 5 / Marienthal 3

Maßstab 1 : 5.000

Bezirk Wandsbek

Ortsteil 504/510

Kartengrundlage: Digitale Stadtgrundkarte. Vervielfältigt mit Erlaubnis der Freien und Hansestadt Hamburg, Landesbetrieb Geoinformation und Vermessung

Verordnung
zur Änderung des Gesetzes
über den Bebauungsplan Eilbek 5/Marienthal 3

Vom 12. Februar 2010

Auf Grund von § 10 des Baugesetzbuchs in der Fassung vom 23. September 2004 (BGBl. I S. 2415), zuletzt geändert am 24. Dezember 2008 (BGBl. I S. 3018, 3081), in Verbindung mit § 3 Absätze 1 und 3 des Bauleitplanfeststellungsgesetzes in der Fassung vom 30. November 1999 (HmbGVBl. S. 271), zuletzt geändert am 14. Juli 2009 (HmbGVBl. S. 306), und § 1 der Weiterübertragungsverordnung-Bau vom 8. August 2006 (HmbGVBl. S. 481), zuletzt geändert am 2. Dezember 2008 (HmbGVBl. S. 408), wird verordnet:

§ 1

Das Gesetz über den Bebauungsplan Eilbek 5/Marienthal 3 vom 4. Juli 1966 (HmbGVBl. S. 172), geändert am 4. November 1997 (HmbGVBl. S. 494, 495, 498), wird wie folgt geändert:

1. Die beigefügte „Anlage zur Verordnung zur Änderung des Gesetzes über den Bebauungsplan Eilbek 5/Marienthal 3“ wird dem Gesetz hinzugefügt.

2. In § 2 Nummer 3 werden folgende Sätze angefügt:

„In den Gewerbegebieten sind Einzelhandelsbetriebe mit Ausnahme von Versandhandelsbetrieben unzulässig. Ausnahmsweise zulässig sind Einzelhandel in Verbindung mit Handwerksbetrieben und verarbeitendem Gewerbe sowie Betriebe, die mit Kraftfahrzeugen, Booten, Möbeln, Teppichen und gleichermaßen flächenbeanspruchenden Artikeln einschließlich Zubehör oder mit Baustoffen, Werkzeugen, Gartengeräten oder sonstigem Bau- und Gartenbedarf handeln, diese Artikel ausstellen oder lagern. Maßgebend ist die Baunutzungsverordnung in der Fassung vom 23. Januar 1990 (BGBl. I S. 133), zuletzt geändert am 22. April 1993 (BGBl. I S. 466, 479).“

§ 2

Die Begründung der Änderung des Bebauungsplans wird beim Staatsarchiv zu kostenfreier Einsicht für jedermann niedergelegt.

§ 3

Es wird auf Folgendes hingewiesen:

1. Die Begründung der Planänderung kann auch beim örtlich zuständigen Bezirksamt während der Dienststunden

kostenfrei eingesehen werden. Soweit zusätzliche Abdrucke beim Bezirksamt vorhanden sind, können sie gegen Kostenersatzung erworben werden.

2. Wenn die in den §§ 39 bis 42 des Baugesetzbuchs bezeichneten Vermögensnachteile eingetreten sind, kann ein Entschädigungsberechtigter Entschädigung verlangen. Er kann die Fälligkeit des Anspruchs dadurch herbeiführen, dass er die Leistung der Entschädigung schriftlich bei dem Entschädigungspflichtigen beantragt. Ein Entschädigungsanspruch erlischt, wenn nicht innerhalb von drei Jahren nach Ablauf des Kalenderjahres, in dem die in Satz 1 bezeichneten Vermögensnachteile eingetreten sind, die Fälligkeit des Anspruchs herbeigeführt wird.

3. Unbeachtlich sind

a) eine nach § 214 Absatz 1 Satz 1 Nummern 1 bis 3 des Baugesetzbuchs beachtliche Verletzung der dort bezeichneten Verfahrens- und Formvorschriften,

b) eine unter Berücksichtigung des § 214 Absatz 2 des Baugesetzbuchs beachtliche Verletzung der Vorschriften über das Verhältnis des Bebauungsplans und des Flächennutzungsplans und

c) nach § 214 Absatz 3 Satz 2 des Baugesetzbuchs beachtliche Mängel des Abwägungsvorgangs,

wenn sie nicht innerhalb eines Jahres seit dem Inkrafttreten der Änderung des Bebauungsplans schriftlich gegenüber dem örtlich zuständigen Bezirksamt unter Darlegung des die Verletzung begründenden Sachverhalts geltend gemacht worden sind.

Hamburg, den 12. Februar 2010.

Das Bezirksamt Wandsbek